















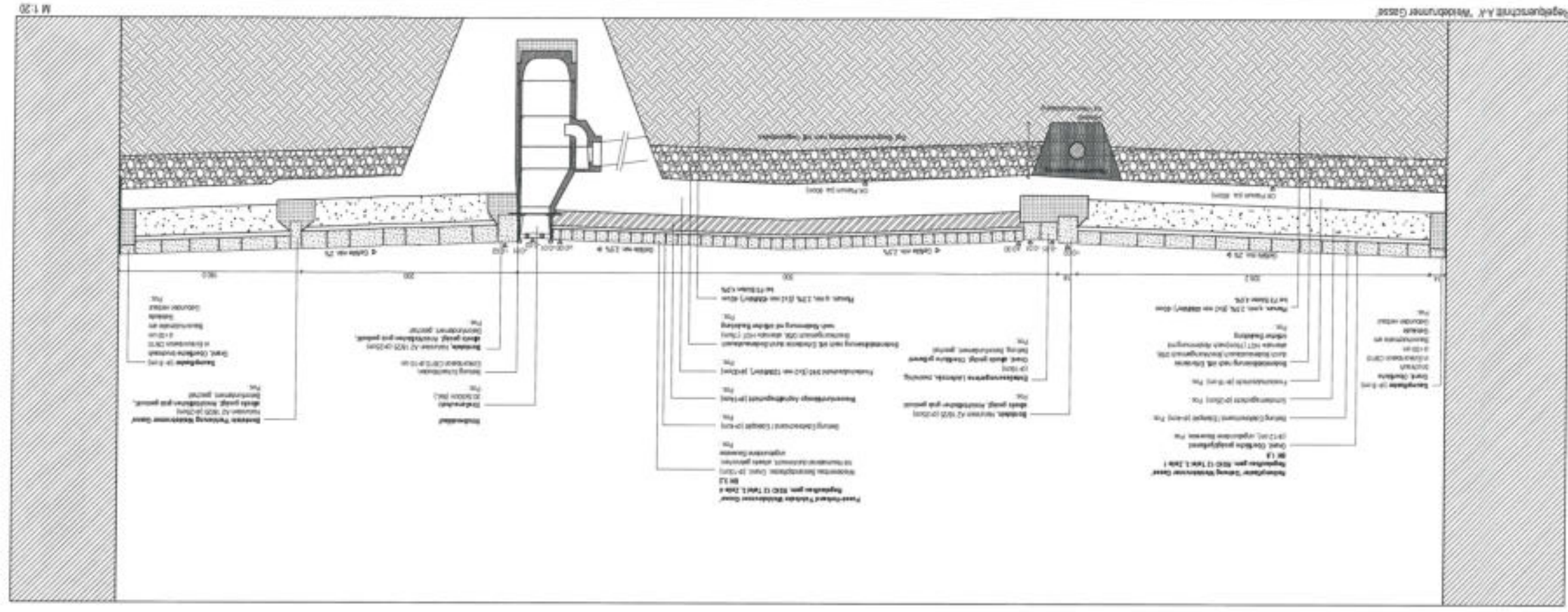
Datum: 05.07.2018  
 Blatt: 1.20  
 Projekt: 1.20  
 Maßstab: 1:20  
 Blatt: 1.20  
 Datum: 05.07.2018  
 Blatt: 1.20

**Ausführungsplanung**  
 > VORABZUG <  
 Maßstab: 1:20  
 Blatt: 1.20  
 Datum: 05.07.2018  
 Blatt: 1.20




Blatt 1.20

Diese Zeichnung ist ein Bestandteil der Ausführungsplanung und ist als VORABZUG gekennzeichnet. Sie ist nicht für die Ausführung geeignet und darf nicht zur Ausführung verwendet werden. Die Ausführung ist ausschließlich nach der endgültigen Ausführungsplanung zu erfolgen.



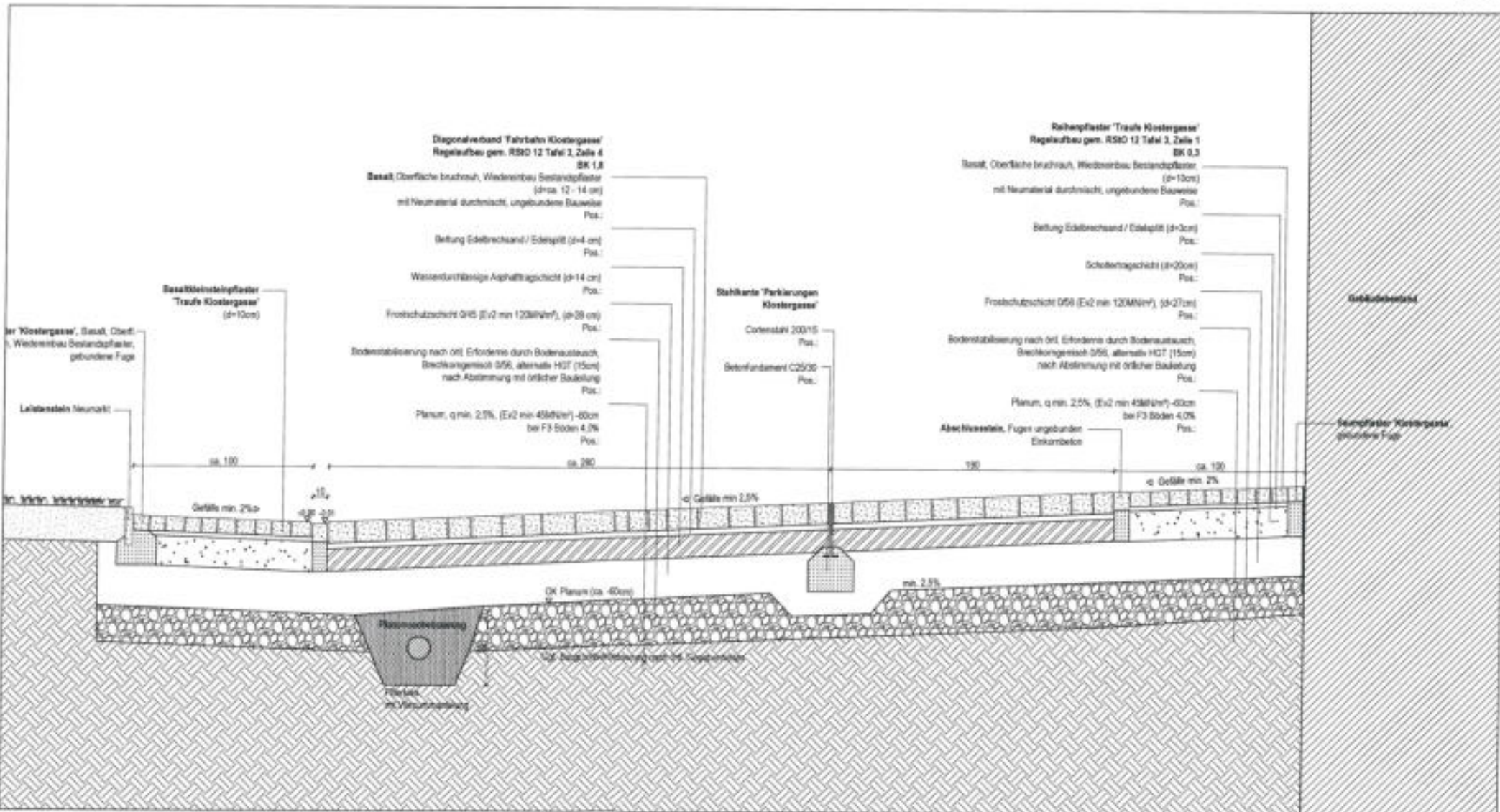




Regelquerschnitt A-A 'Klostergasse'

M 1:20

<b>Einbauebene</b>	Einbauebene
<b>Material</b>	Einbauebene
<b>Maße</b>	Einbauebene
<b>Herstellung</b>	Einbauebene
<b>Stärke</b>	Einbauebene



Regelquerschnitt A-A 'Klostergasse'

M 1:20

**Wichtige Hinweise**

- Dieser Detailplan gilt nur in Verbindung mit den zugehörigen Werkplänen des Landschaftsarchitekten, der statischen Berechnungen sowie den zugehörigen Planunterlagen sämtlicher Fachprojekte. Alle Maße und Angaben sind von der ausführenden Firmen eigenverantwortlich zu prüfen und mit den z. B. Planunterlagen zu vergleichen. Einbaumaße sind am Bau zu nehmen mit dem Planungsmass zu vergleichen. Etwasige Unstimmigkeiten oder Unklarheiten sind umgehend und vor der Ausführung mit dem Landschaftsarchitekten bzw. der Bauleitung zu klären.
- Für die Ausführung sind ausschließlich Planunterlagen mit aktuellen Indizes gemäß Planvermerk und Vermerk 'zur Ausführung freigegeben' sowie der Unterschrift des Bauherrn und des Landschaftsarchitekten auf der Baustelle zu verwenden.
- Alle Maßangaben in Zentimeter (cm)
- Alle Höhenangaben beziehen sich auf NN

fsmk6\_1\_5b02



Bauherr / Freigabe: Stadt Schmalkalden, Altmarkt 1, 98574 Schmalkalden  
 Unterschrift/Datum:   
 Planvermerk / Freigabe: terra.nova, Birkenleiten 43, 81543 München  
 Unterschrift/Datum: 

**Umgestaltung Weidebrunnengasse und Klostergasse**  
 Bauherr: Stadt Schmalkalden, Altmarkt 1, 98574 Schmalkalden  
**Ausführungsplanung** > VORABZUG <  
 Höhen- und Absteckplan/ Weidebrunnengasse Bereich Süd

terra.nova Büro für Landschaftsarchitektur	plannummer	fsmk6_1_5b02
	gefertigt	eg
	geprüft	pw
	datum	25.11.19
Birkenleiten 43 81543 München	maßstab	1:20
	format	740x485